



COMUNE DI SUTERA

(Provincia Regionale di Caltanissetta)

ORIGINALE DI DELIBERAZIONE DELLA GIUNTA COMUNALE
N. 62 DEL REGISTRO 2017

OGGETTO: Aggiornamento Piano Comunale di protezione civile

L'anno duemilasedici, il giorno IREMA del mese di APRILE alle ore 9,20, nella sala delle adunanze del Palazzo Municipale, in seguito a convocazione nei modi di legge, si è riunita la Giunta Comunale con l'intervento dei Signori:

N	COMPONENTI	CARICA	PRESENTI	ASSENTI
1	Grizzanti Giuseppe	SINDACO	X	
2	Landro Paolino Giuseppe	ASSESSORE	X	
3	Pardi Antonino Giuseppe	ASSESSORE	X	
4	Alongi Pietro	ASSESSORE	X	
5	Montalto Monella Marisa	ASSESSORE		X

Assume la presidenza il DOTT. GIUSEPPE GRIZZANTI in qualità di SINDACO

Assiste e partecipa il Segretario Comunale Dott.ssa Concettina Nicotria

Il Presidente, constatato che il numero degli intervenuti è legale, dichiara aperta la seduta.

Preliminarmente il Presidente dà lettura della proposta di deliberazione predisposta dal Responsabile dell'Area Tecnica su iniziativa del Sindaco Assessore che risulta essere del seguente tenore e sulla quale sono stati espressi i pareri previsti dall'art. 12 della L.R. n. 30/2000.

LA GIUNTA COMUNALE

PRESA in esame la superiore proposta di deliberazione avente ad oggetto: "Assegnazione risorse per la sistemazione di un tratto della circonvallazione Baiare"

RITENUTA la stessa meritevole di approvazione per le motivazioni di fatto e di diritto nella stessa riportate;

VISTI i pareri richiesti ed espressi sulla suindicata proposta di deliberazione ai sensi dell'art. 1, comma 1, lett. i) della L. R. 11/12/1991, n. 48, come sostituito dall'art. 12 della L. R. 23/12/2000, n. 30, che si allegano alla presente quale parte integrante;

VISTO POR. È E LL per la parte non abrogata dalla citata legge di riforma delle autonomie locali;

RAVVISATA la propria competenza;

Con votazione palese ed unanime;

DELIBERA

- di approvare la presente proposta di deliberazione, facendone proprie le motivazioni e il dispositivo, che qui si intendono integralmente riportati

LA GIUNTA COMUNALE

Successivamente, ravvisata la necessità e l'urgenza di dare immediata attuazione al presente provvedimento,

Con votazione palese ed unanime

DELIBERA

- di dichiarare la presente deliberazione immediatamente esecutiva ai sensi e per gli effetti dell'art. 12, comma 2, della L. R. 03/12/1991, n. 44.

IL SINDACO

Dr. Giuseppe Grizzanti


GLI ASSESSORI

1-Landro Pacino Giuseppe

2-Pardi Antonino Giuseppe

3-Alongi Pietro

4-Montalto Monella Marisa



Handwritten signatures of the council members, including the Mayor and the four assessors, over horizontal lines.



COMUNE DI SUTERA

(Provincia Regionale di Caltanissetta)

PROPOSTA DI DELIBERAZIONE

– Il Responsabile dell'Area Tecnica – su indicazione del Sindaco/assessore

Oggetto: Aggiornamento Piano Comunale di Protezione Civile.

Premesso:

- che la legge 12 luglio 2012 n. 100, di conversione del decreto-legge n. 59 del 15/05/2012, che modifica la legge n. 225/1992 "Istituzione del Servizio Nazionale della Protezione Civile", introducendo il comma 3-bis, all'articolo 15, stabilisce che ciascun Comune deve dotarsi di un "Piano di emergenza comunale" previsto dalla vigente normativa in materia di protezione civile, approvato con deliberazione consiliare e deve provvedere alla verifica e all'aggiornamento periodico dello stesso, trasmettendone copia alla Regione, alla Prefettura-Ufficio Territoriale del Governo e alla Provincia territorialmente competente

- che il Consiglio Comunale di Questo Comune, con proprio atto deliberativo n. 26 del 25.11.2015, ha approvato il Piano comunale di protezione civile di Sutera demandando alla Giunta Comunale l'approvazione degli aggiornamenti al Piano medesimo;

Atteso che i tecnici del DRPC di Caltanissetta, a seguito del sopralluogo effettuato il 5.5.2016, alla luce delle risultanze contenute nel relativo verbale, invitavano l'Amministrazione Comunale ad implementare il modello di intervento del Piano di protezione civile, per quanto attiene il rischio idrogeologico e idraulico, uniformandolo alle ultime norme e direttive del DPCN e DRPC

Considerato che i tecnici incaricati della redazione del Piano di protezione civile hanno implementato il modello di intervento per quanto attiene il rischio idrogeologico e idraulico, in conformità alle ultime norme e direttive del DPCN e DRPC;

Atteso, altresì, che l'Ufficio comunale di protezione civile ha proceduto all'aggiornamento di concerto con i Responsabili delle funzioni di Supporto, la rubrica dei recapiti telefonici, l'elenco delle persone disabili, le schede di protezione civile;

Preso atto che il Comune di Sutera è già dotato di un Regolamento Comunale per la Protezione Civile approvato con deliberazione del Consiglio Comunale n. 3 del 26.02.2003;

Vista la determinazione Sindacale n. 3 del 4 febbraio 1999 con la quale si è provveduto ad istituire l'Ufficio Comunale di Protezione Civile ed alla nomina del Responsabile e dei componenti;

Vista la determinazione Sindacale n. 01 del 17/01/2014 con la quale è stato costituito il C.O.C. (Centro Operativo Comunale);

Vista la determina Sindacale n. 04 del 09/07/2015 di costituzione del presidio comunale e di nomina del Responsabile e dei componenti;

Preso atto che il Piano di protezione Civile, approvato dal Consiglio Comunale con proprio atto deliberativo n. 26 del 25/11/2015, è costituito dai seguenti elaborati ed allegati:

STUDIO GEOLOGICO TERRITORIALE: ANALISI DEI RISCHI

- 1) Carta geologica scala 1: 10.000
- 2) Carta geologica scala 1: 2.000
- 3) Carta geomorfologica scala 1: 10.000
- 4) Carta geomorfologica scala 1: 2.000
- 5) Carta geomorfologica area cimiteriale scala 1: 2.000
- 6) Carta di sintesi degli scenari di pericolosità e di rischio scala 1: 10.000
- 7) Carta di sintesi degli scenari di pericolosità e di rischio scala 1: 2.000
- 8) Carta della pericolosità sismica locale scala 1: 2.000
- 9) Carta del rischio incendi d'interfaccia scala 1: 10.000

RELAZIONI ATTI:

- 1- Relazione tecnica generale
- 2- Funzione di supporto
- 3- Modello di intervento
- 4- Elenco della popolazione disabile
- 5- Schede di protezione civile

TAVOLE GRAFICHE:

- TAV. 1 - Carta della viabilità 1: 10.000
TAV. 2 - Carta dei comparti e popolazione
TAV. 3 - Carta dei servizi e dei beni architettonici
TAV. 4 - Carta della vulnerabilità edificio isolato
TAV. 5 - Carta dei piani fuori terra
TAV. 6 - Carta della vulnerabilità viaria
TAV. 7 - Carta della ricettività delle aree
TAV. 8 - Carta degli edifici sensibili
TAV. 9 - Carta degli edifici tattici
TAV. 10 - Carta degli edifici strategici
TAV. 11 - Carta della security line
TAV. 12 - Carta del rischio incendio d'interfaccia 1:10.000 e 1:2.000;

Dato atto che, alla luce delle esigenze manifestatesi, il Piano di protezione civile di Questo Comune è stato aggiornato con riferimenti solamente a taluni elaborati, ed in particolare:

- 1) Modello di intervento e allegata rubrica telefonica
- 2) Elenco della popolazione disabile
- 3) Planimetria area di ammassamento del Comune di Campofranco
- 4) Relazione tecnica

Considerato che il nuovo "Piano di Emergenza Comunale aggiornato", ai sensi della vigente normativa in materia, risponde a precise indicazioni normative e tecniche, in particolare:

- ✓ alla Legge n. 225/1992 "Istituzione del Servizio Nazionale della Protezione Civile";

- ✓ alla Legge n. 265/1999, art. 12, trasferimento di competenze dal Prefetto al Sindaco in materia di informazione alla popolazione su situazioni di pericolo per calamità naturali;
- ✓ al "Manuale operativo per la predisposizione di un Piano comunale o intercomunale di protezione civile", redatto dal Dipartimento della Protezione Civile ai sensi dell'Ordinanza del Presidente del Consiglio dei Ministri del 28 agosto 2007, n. 3606;
- ✓ alla Legge n. 100/2012 "Disposizioni urgenti per il riordino della Protezione civile" di conversione del decreto-Legge n. 59 del 15/05/2012, che modifica ed integra, tra l'altro, l'art. 15 della Legge n. 225/1992 concernente le competenze del Comune e le attribuzioni del Sindaco in materia di protezione civile;

Vista la legge 142/90 e successive modifiche ed integrazioni, così come recepita dalla Legge Regionale n. 48/91 e successive modifiche ed integrazioni;

Vista la L.R. n. 7/92;

Visto il T.U.E.L., approvato con D.Lgs. n. 267 del 18/08/2000;

Vista la L.R. n. 30 del 23/12/2000

Ritenuta la competenza della Giunta Comunale ad adottare il presente provvedimento:

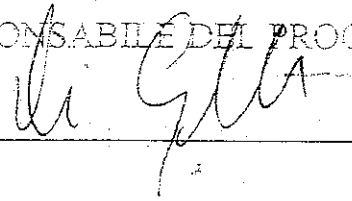

PROPONE

- ✓ 1) Di individuare quale area di ammassamento in caso di sisma, l'area messa a disposizione dal Comune di Campofranco con nota n. 2803 del 10/03/2017 sita nel territorio di Campofranco, in prossimità dello slargo di accesso allo stabilimento Sudgessi, sulla SP21, di proprietà del Libero Consorzio Comunale di Caltanissetta, evidenziata nell'allegata planimetria
- ✓ 2) di approvare gli aggiornamenti al Piano di Protezione Civile Comunale, approvato con atto deliberativo del Consiglio Comunale n. 26 del 25/11/2015, con riferimento ai seguenti elaborati, che allegati al presente atto ne fanno parte integrante e sostanziale:
 - ✓ Modello di intervento e allegata rubrica telefonica
 - ✓ Elenco della popolazione disabile
 - ✓ Planimetria area di ammassamento del Comune di Campofranco
 - ✓ Relazione tecnica
- ✓ 3) Trasmettere la presente deliberazione agli organi competenti, per i provvedimenti di conseguenza;
- ✓ 4) Trasmettere copia degli elaborati modificati per aggiornamento:
 - ✓ Regione Sicilia - Dipartimento Presidenza - Settore Protezione Civile di Caltanissetta;
 - ✓ Prefettura di Caltanissetta;
 - ✓ Provincia Regionale di Caltanissetta;
 - ✓ Comando Provinciale dei Vigili del Fuoco;
 - ✓ Stazione dei Carabinieri di Sutera;
 - ✓ Comando VV.UU. di Sutera;
 - ✓ Ispettorato Dipartimentale delle Foreste di Sutera;
- ✓ 5) Di notificare il presente atto a tutti i componenti delle funzioni di supporto e al referente nominato per il coordinamento del presidio operativo, del presidio operativo e/o del presidio territoriale e del centro operativo;
- ✓ 6) Disporre la più ampia diffusione del Piano di Emergenza Comunale aggiornato anche mediante la pubblicazione sul sito internet;
- ✓ 7) Dichiarare la presente proposta di deliberazione immediatamente eseguibile ai sensi dell'art. 12, comma 2, della L.R. 48/1991

La presente proposta di deliberazione avente ad oggetto: "Aggiornamento Piano Comunale di protezione civile" è stata predisposta dall'Ufficio Tecnico;

IL SINDACO L'ASSESSORE

IL RESPONSABILE DEL PROCEDIMENTO



PARERE IN ORDINE ALLA REGOLARITA' TECNICA


Ai sensi e per gli effetti dell'art. 1, comma 1, lett. i) della L.R. 11/12/1991, n. 48, come sostituito dall'art. 12 della L.R. 23/12/2000, n. 30 in ordine alla regolarità tecnica della proposta di deliberazione in oggetto si esprime parere

FAVOREVOLE

CONTRARIO

Sutera, li _____

Il Responsabile dell'Area Tecnica



PARERE IN ORDINE ALLA REGOLARITA' CONTABILE

Ai sensi e per gli effetti dell'art. 1, comma 1, lett. i) della L.R. 11/12/1991, n. 48, come sostituito dall'art. 12 della L.R. 23/12/2000, n. 30 in ordine alla regolarità contabile della proposta di deliberazione in oggetto si esprime parere

FAVOREVOLE

CONTRARIO

Sutera, li _____

Il Responsabile dell'Area Finanziaria



DELIBERAZIONE DI GIUNTA COMUNALE n. 62 DEL 13/04/2017
Letto, approvato e sottoscritto.

I Presidente _____
I Assessore Anziano _____
I Segretario Comunale _____

CERTIFICATO DI PUBBLICAZIONE

Il sottoscritto Segretario Comunale, su conforme dichiarazione del Responsabile dell'Albo Pretorico On-line, certifica che la copia della presente deliberazione è stata pubblicata all'Albo Pretorico On-line per _____ giorni consecutivi dal _____ al _____

Sutera, li _____

Il Responsabile dell'Albo _____
Il Segretario Comunale _____

CERTIFICATO DI ESECUTIVITA'

Si certifica che la presente deliberazione è divenuta esecutiva il _____ decorsi 10 giorni dalla data di inizio della pubblicazione ai sensi dell'art. 12, comma 1, L.R. n. 44/91

Si certifica che la presente deliberazione è divenuta esecutiva il _____ decorsi 15 giorni dalla data di inizio della pubblicazione.

Si certifica che la presente deliberazione è stata dichiarata immediatamente esecutiva ai sensi dell'art. 12, comma 2, L.R. n. 44/91

Si certifica che la presente deliberazione è divenuta esecutiva il _____ decorsi _____ giorni dalla data di inizio della pubblicazione

Sutera, li 13/04/2017

Il Segretario Comunale _____

È copia conforme all'originale per uso amministrativo
Sutera, li _____

Il Segretario Comunale _____